

# Hirschbacher Gemeindeinformation



Herausgeber: Gemeindeamt Hirschbach im Mühlkreis, Hirschbach 18, 4242 Hirschbach i. M., Pol. Bezirk Freistadt/OÖ.  
Tel.: 07948/8701, Fax: 07948/8701-8, e-mail: [gemeinde.hirschbach@aon.at](mailto:gemeinde.hirschbach@aon.at); Internet-Homepage: [www.hirschbach.at](http://www.hirschbach.at)

Folge: 5/2004 vom 26. April 2004 - Amtliche Mitteilung - INFOMAIL - Postentgelt bar bezahlt !



## Aus dem Inhalt:

Gemeindeergebnis der Bundespräsidentenwahl vom 25.04.2004

Tischler und -lehrling gesucht

landwirtschaftliche Nutzfläche gesucht

nächster Bauverhandlungstermin

Fest der EU-Erweiterung in Guglwald

ASZ am 21. Mai 2004 geschlossen

Tag der Abfallwirtschaft am 7. Mai 2004

Altstoffsammelmengen 2003 (Statistik)

EU-Erweiterung - 25 Staaten der Europäischen Union im Überblick

## Aus dem Veranstaltungskalender...

- Fr. 30.04.2004 **Maibaumaufstellen** am Ortsplatz um 16 Uhr (Kameradschaftsbund und Sportverein)
- Sa. 01.05.2004 Eröffnung der **Sonderausstellung** "Kreative Hirschbacher" Bauernmöbelmuseum, 15 Uhr (*siehe Beilage!*)
- So. 02.05.2004 **Erstkommunion**, Pfarrkirche, 9 Uhr
- Di. 04.05.2004 **Strahlenschutzvortrag** - Zivilschutz, FF-Haus, 20 Uhr
- Mi. 05.05.2004 Hirschbacher **Kulturstammtisch** im Verarbeitungsbetrieb der Bergkräutergenossenschaft, 20 Uhr



# Bundespräsidentenwahl

## Gemeindeergebnis der Bundespräsidentenwahl/25. April 2004

Wahlbeteiligung

Datum	Wahlberechtigt	Abgegeben
25.04.2004	887	727

Gültig	Ungültig	Wahlbeteiligung
692	35	82%

	Dr. Benita Ferrero-Waldner (55,78%)
	Dr. Heinz Fischer (44,22%)



25.04.2004		
Partei	Prozent	Stimmen
Dr. Benita Ferrero-Waldner	55,8%	386
Dr. Heinz Fischer	44,2%	306

## Hinweise



ORF

### Tischler/Lehrling gesucht:

Die Firma Wöss Ladenbau, Linzer Straße 55, 4192 Schenkenfelden sucht einen Tischlerlehrling und einen Tischler. Telefonische Kontaktaufnahme unter 07214/4820 (Frau Wöss)

### Lanwirtschaftl. Nutzfläche gesucht!

Für die Verwirklichung eines Therapiegartenprojektes bzw. einer künstlerischen Landschaftsgestaltung wird eine landwirtschaftliche Nutzfläche von ca. 5.000 – 10.000m<sup>2</sup> (Erwerb) gesucht. Von Bedarf ist die Zufahrt mit PKW. Das Grundstück muss keine speziellen Erwartungen erfüllen. Maschinell schlecht zu bewirtschaftende Grundstücke, Feuchtwiesen, steinige bzw. unebene Wiesen im Raum Schenkenfelden und Umgebung sind von Vorteil. (Kontaktaufnahme mit Frau Sarah Stumptner Tel. 0699/17794176 oder email: sarahstumpner@hotmail.com.

### EU-Erweiterung:

Mit dem Fall des Eisernen Vorhangs im Jahre 1989 ist Europa in einem ersten Schritt zusammengewachsen. Wir spüren dies nicht nur durch die wirtschaftliche Entwicklung, sondern auch durch die vielen grenzüberschreitenden Kontakte und Projekte. Heute, 15 Jahre später, feiern wir anlässlich der Erweiterung der Europäischen Union ein Fest an der gemeinsamen Grenze mit der Tschechischen Republik. Die Friedensidee Europa wird damit ganz wesentlich bereichert. Die gesamte Bevölkerung wird aufgerufen, dieses historische Ereignis gemeinsam mitzufeiern. Für eventuelle Rückfragen steht das Präsidium des Amtes der OÖ. Landesregierung unter der Telefonnummer 0732/7720-11634 zur Verfügung.



## Bauamt



### Nächster Bauverhandlungstermin:

Do. 27. Mai 2004  
(nur vormittags!)

Freitag,  
**30. April 2004**  
18.00 – 01.00 Uhr  
**Guglwald**  
Predni Vyton

- ★ Tschechisch-oberösterreichisches Jugend-, Kultur- und Musikprogramm
- ★ Präsentation der Teilregionen
- ★ Klang-Feuerwerk
- ★ Fernseh- und Radio Liveübertragung

Moderation:  
Gernot Ecker  
Jitka Novotná



**Achtung: ASZ geschlossen:**

Am Freitag, den 21. Mai 2004 ist das Altstoffsammelzentrum aufgrund des Feuerwehreffestes im Bauhof geschlossen.

**Ab Mai 2004 - „Neue Restabfalltrennung im Altstoffsammelzentrum!“ und Tag der Abfallwirtschaft am 7. Mai 2003:**

Seit 1. Jänner 2004 muss Haus- und Sperrmüll aus gesetzlichen Gründen vorbehandelt werden, um weitere Altlasten auf Deponien zu verhindern. Das heißt, Haus- und Sperrmüll kann seit Anfang des Jahres nicht mehr gemischt im großen Presscontainer in den Altstoffsammelzentren gesammelt werden.

**Einsparungspotential bis zu 60 %:**

Sortiersversuche, die der BAV Freistadt durchgeführt hat, zeigen, dass in einer Restabfalltonne durchschnittlich 20 % biogene Abfälle und 33 % Altstoffe (Papier, Verpackungen, ...) enthalten sind. Im Jahr 2003 erhielt die Gemeinde vom BAV Freistadt für die im ASZ getrennt gesammelten Altstoffe (Verpackungen, Papier, Metalle, Textilien)

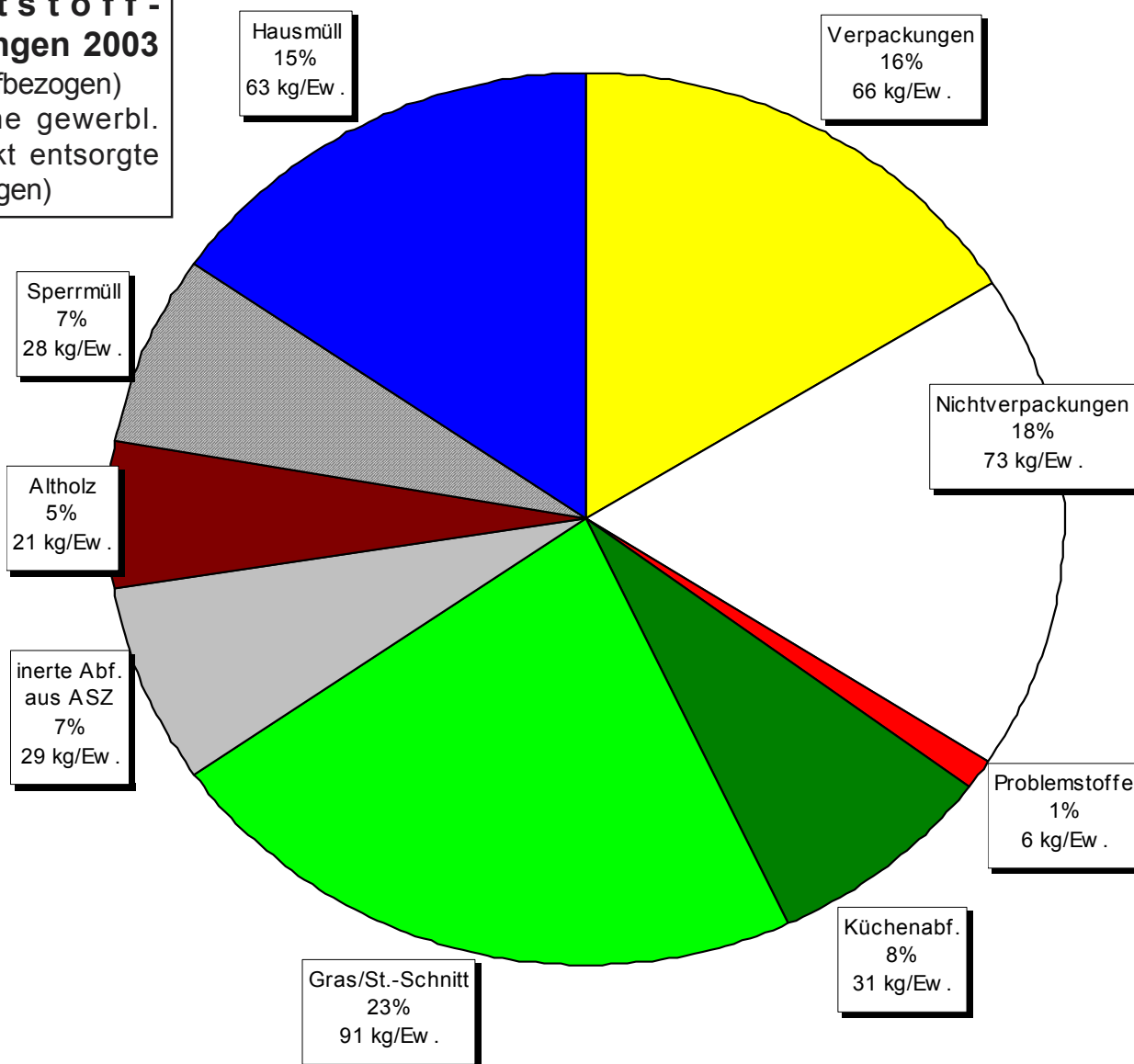
**Euro 6.579,35 d.s. Euro 5,54/Person.**

Der BAV Freistadt und die Gemeinde bedanken sich für Ihre Bereitschaft,

- Abfälle zu vermeiden (z.B.: bewusst einkaufen),
- entstandene Abfälle getrennt zu entsorgen und
- nachhaltig und regional für den Umweltschutz zu arbeiten.

**Altstoffmengen 2003**

(stoffbezogen)  
(ohne gewerbl. direkt entsorgte Mengen)



# OBERÖSTERREICH IN DER EU

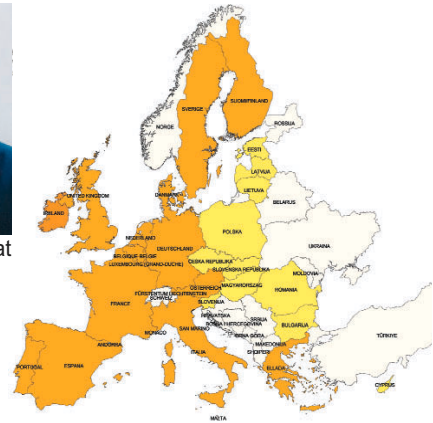
eine Informationsserie des Info-Point-Europa



„1. Mai 2004: Erweiterung  
der Europäischen Union“



Europalandesrat  
Viktor Sigl



## EUROPA ERWEITERN - CHANCEN ERWEITERN!

### 25 Staaten der EU im Überblick

<p><b>Königreich Belgien</b> Hauptstadt: Brüssel Einwohner: 10,3 Mio. Größe: 30.519 km<sup>2</sup> Währung: Euro Gründungsmitglied</p>	<p><b>Königr. Großbritannien</b> Hauptstadt: London Einwohner: 60,1 Mio. Größe: 244.111 km<sup>2</sup> Währung: Pfund Sterling Mitglied seit: 1.1.1973</p>	<p><b>Republik Österreich</b> Hauptstadt: Wien Einwohner: 8,11 Mio. Größe: 83.857 km<sup>2</sup> Währung: Euro Mitglied seit: 1.1.1995</p>	
<p><b>Bundesrep. Deutschland</b> Hauptstadt: Berlin Einwohner: 82,4 Mio. Größe: 357.000 km<sup>2</sup> Währung: Euro Gründungsmitglied</p>	<p><b>Republik Irland</b> Hauptstadt: Dublin Einwohner: 3,9 Mio. Größe: 70.284 km<sup>2</sup> Währung: Euro Mitglied seit: 1.1.1973</p>	<p>Altstadt 30, 4021 Linz Tel.: (0732) 7720-14020 Fax: (0732) 7720-14022 E-Mail: <a href="mailto:ipe.post@ooe.gv.at">ipe.post@ooe.gv.at</a> <a href="http://www.europainfo.at">www.europainfo.at</a></p>	<p><b>Republik Polen</b> Hauptstadt: Warschau Einwohner: 38,7 Mio. Größe: 312.678 km<sup>2</sup> Währung: Zloty Mitglied ab: 1.5.2004</p>
<p><b>Republik Frankreich</b> Hauptstadt: Paris Einwohner: 59,5 Mio. Größe: 544.000 km<sup>2</sup> Währung: Euro Gründungsmitglied</p>	<p><b>Republik Griechenland</b> Hauptstadt: Athen Einwohner: 10,6 Mio. Größe: 131.909 km<sup>2</sup> Währung: Euro Mitglied seit: 1.1.1981</p>		<p><b>Republik Slowakei</b> Hauptstadt: Pressburg Einwohner: 5,4 Mio. Größe: 49.049 km<sup>2</sup> Währung: Sl. Krone Mitglied ab: 1.5.2004</p>
<p><b>Republik Italien</b> Hauptstadt: Rom Einwohner: 58 Mio. Größe: 301.302 km<sup>2</sup> Währung: Euro Gründungsmitglied</p>	<p><b>Republik Portugal</b> Hauptstadt: Lissabon Einwohner: 10,3 Mio. Größe: 92.110 km<sup>2</sup> Währung: Euro Mitglied seit: 1.1.1986</p>	<p><b>Republik Estland</b> Hauptstadt: Tallinn Einwohner: 1,5 Mio. Größe: 45.227 km<sup>2</sup> Währung: Est. Krone Mitglied ab: 1.5.2004</p>	<p><b>Republik Slowenien</b> Hauptstadt: Laibach Einwohner: 2 Mio. Größe: 20.250 km<sup>2</sup> Währung: Sl. Tolar Mitglied ab: 1.5.2004</p>
<p><b>Gr. Herzogtum Luxemburg</b> Hauptstadt: Luxemburg Einwohner: 424.000 Größe: 2.586 km<sup>2</sup> Währung: Euro Gründungsmitglied</p>	<p><b>Königreich Spanien</b> Hauptstadt: Madrid Einwohner: 40,4 Mio. Größe: 504.800 km<sup>2</sup> Währung: Euro Mitglied seit: 1.1.1986</p>	<p><b>Republik Lettland</b> Hauptstadt: Riga Einwohner: 2,46 Mio. Größe: 64.597 km<sup>2</sup> Währung: Lats Mitglied ab: 1.5.2004</p>	<p><b>Tschech. Republik</b> Hauptstadt: Prag Einwohner: 10,3 Mio. Größe: 78.864 km<sup>2</sup> Währung: Tsch. Krone Mitglied ab: 1.5.2004</p>
<p><b>Königreich Niederlande</b> Hauptstadt: Amsterdam Einwohner: 16,1 Mio. Größe: 41.526 km<sup>2</sup> Währung: Euro Gründungsmitglied</p>	<p><b>Republik Finnland</b> Hauptstadt: Helsinki Einwohner: 5,2 Mio. Größe: 338.000 km<sup>2</sup> Währung: Euro Mitglied seit: 1.1.1995</p>	<p><b>Republik Litauen</b> Hauptstadt: Vilnius Einwohner: 3,7 Mio. Größe: 65.301 km<sup>2</sup> Währung: Liats Mitglied ab: 1.5.2004</p>	<p><b>Republik Ungarn</b> Hauptstadt: Budapest Einwohner: 10,2 Mio. Größe: 93.030 km<sup>2</sup> Währung: Forint Mitglied ab: 1.5.2004</p>
<p><b>Königreich Dänemark</b> Hauptstadt: Kopenhagen Einwohner: 5,4 Mio. Größe: 43.080 km<sup>2</sup> Währung: Dän. Krone Mitglied seit: 1.1.1973</p>	<p><b>Königreich Schweden</b> Hauptstadt: Stockholm Einwohner: 8,9 Mio. Größe: 450.000 km<sup>2</sup> Währung: Schwed. Krone Mitglied seit: 1.1.1995</p>	<p><b>Republik Malta</b> Hauptstadt: Valletta Einwohner: 378.000 Größe: 316 km<sup>2</sup> Währung: Malt. Lira Mitglied ab: 1.5.2004</p>	<p><b>Republik Zypern</b> Hauptstadt: Nikosia Einwohner: 770.000 Größe: 9.251 km<sup>2</sup> Währung: Zypern-Pfund Mitglied ab: 1.5.2004</p>